

# ÚPN - O ZUBROHLAVA

## ZaD č.1


1 : 2 000



### LEGENDA :

STAV



NÁVRH




HRANICA KATASTRÁLNEHO ÚZEMIA




HRANICA RIEŠENÉHO ÚZEMIA



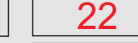


HRANICA ZASTAVANÉHO ÚZEMIA K 1.1.1990



HRANICA SKUTOČNE ZASTAVANÉHO ÚZEMIA



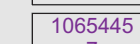
HRANICA LOKALITY BUDÚCEHO MOŽNÉHO POUŽITIA PP




ČÍSLO LOKALITY



HRANICA BPEJ




KÓD BPEJ / SKUPINA BPEJ




ORNÁ PÔDA



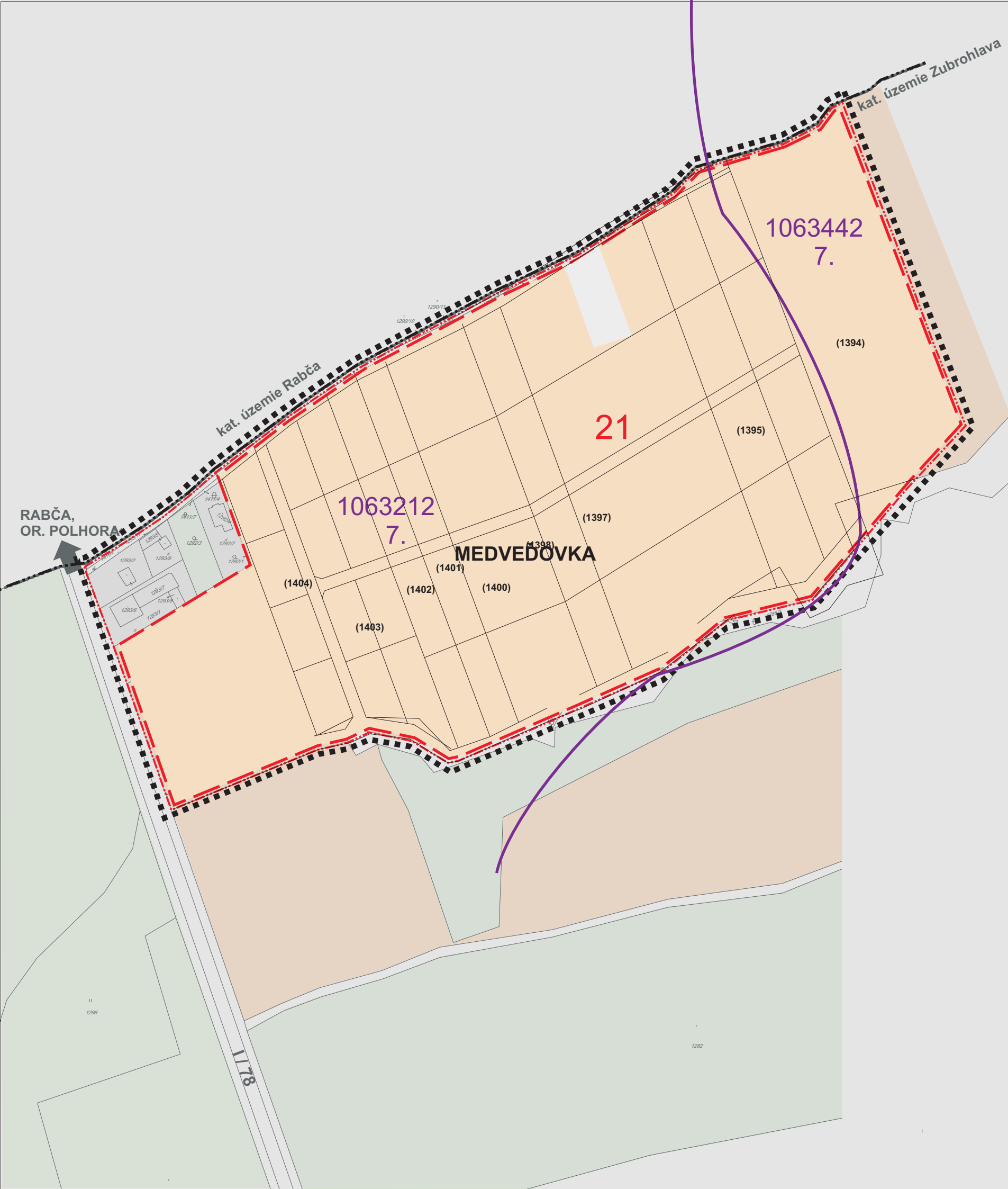


ZÁHRADY, TTP



ZASTAVANÉ PLOCHY



OSTATNÉ PLOCHY



VYHODNOTENIE DÔSLEDKOV STAVEBNÝCH ZÁMEROV A INÝCH  
NÁVRHOV NA POĽNOHOSPODÁRSKEJ PÔDE

**LOKALITA MEDVEĎOVKA**

vypracované na podkladoch dodaných OÚ ZUBROHLAVA

č. v. **10**

<b>Hlavný riešiteľ 1' :</b>		<b>Ing. arch. Vladimír Krušínský - autorizovaný architekt</b>
Urbanizmus:	Ing. arch. Štefan Krušínský	<b>Ing. Arch. Vladimír Krušínský</b> Javorová 1 01007 Žilina 7  e-mail: atelier@krusinsky.sk web: www.krusinsky.sk
Vypracoval:	Marta Kučerová	
Doprava:	Ing. Danica Síkorová	
Elektrifikácia:	Ing. Jozef Vršanský	
Vod. hosp., plyn, teplo:	Július Leštach	
Pol' nohosp. pôda:	Marta Kučerová	
<b>Obstarávateľ:</b>	<b>Obec ZUBROHLAVA</b>	<b>Dátum: November 2014</b>